

STREEKBOS

RECREATIEVISIE

*Recreatieschap Westfriesland
Regionale raadsledenbijeenkomst*

5 juni 2024



Programma deelsessie



20.30 uur: Welkom door vice-voorzitter Nico Slagter

20.35 uur: Presentatie Anneke Mispelaar van Bureau BUITEN

21.05 uur: Input op de kaarten

21.25 uur: Einde sessie

Inhoud en programma

Toelichting Recreatievisie

- Aanleiding en proces
- Hoe staan we ervoor?
- Opgaven
- Vervolg



1) Recreatievisie Westfriesland

Aanleiding

- Taak Recreatieschap = behartiging belangen openluchtrecreatie en landschap:
 - recreatiebeleid
 - terreinen en voorzieningen
- Waarom een nieuwe visie?

Opdracht

- Integrale recreatievisie voor Westfriesland
- In samenhang met provinciale en regionale ontwikkelingen.



*Natuur- en Recreatieplan Westfriesland
2016*

1) Hoe komt de recreatievisie tot stand?



2) Gebiedsanalyse: Hoe staan we ervoor?

- Open en gewaardeerd landschap
- Relatief weinig recreatiemogelijkheden
- Mooie kusten en waterrecreatiemogelijkheden
- Volgens onderzoek PNH is er een tekort aan recreatieruimte



2) Gebiedsanalyse: Hoe staan we ervoor?

- 350 ha recreatiegebied in beheer Recreatieschap
 - Veel gebieden zijn verbeterd de afgelopen jaren. Bij een aantal moet dit nog gebeuren
 - De gebieden zijn relatief klein
 - Ligging is soms geïsoleerd in Westfriesland
 - Daarnaast ook gebieden van derden
-
- Netwerken: wandelen, fietsen, varen, inclusief TOPs en rustpunten
 - Beleving van de routes kan beter
 - Witte vlekken in het netwerk



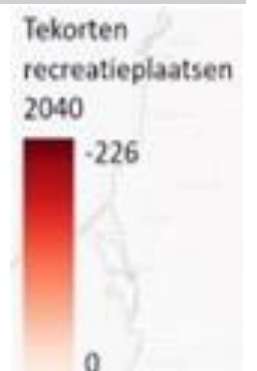
3) Belangrijkste opgaven recreatie in Westfriesland



3) Drie opgaven

1. Toename bevolking en recreatiebehoefte

- Behoeftte aan recreatieruimte groeit
- Bestaande gebieden worden (heel) goed gebruikt
- Enkele gebieden zijn op momenten te druk
- De groenblauwe woonaantrekkelijkheid blijft achter
- Uitbreiden gebieden en mogelijk nieuwe gebieden



3) Drie opgaven

2. Preventieve gezondheid: actieve recreatie nog beter faciliteren

- Groen is gezond, en bewegen in het groen is nog gezonder
- Nabijheid is hierbij heel belangrijk
- Mensen zijn meer gaan wandelen tijdens en na corona + door elektrische fiets, fietst men verder
- Gebieden Westfriesland beter verbinden met elkaar, de woonkernen, sportvelden, etc.



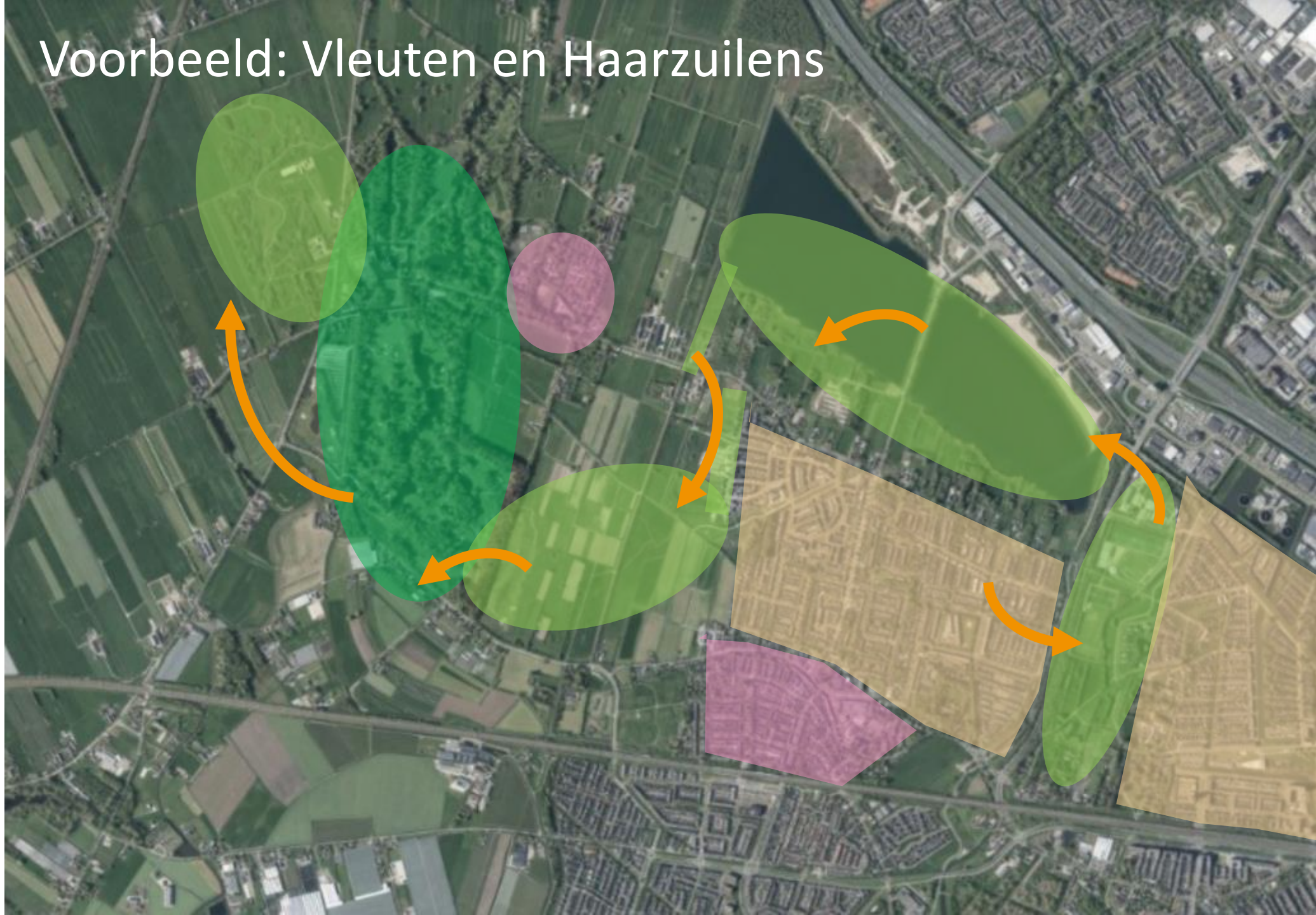
3) Drie opgaven

3. Ruimtelijke borging

- Ruimtelijke opgaven (energie, klimaat, wonen, landbouw, natuur) bieden kansen: recreatie laat zich goed combineren
- Benutten kansen vraagt om visie en actieve inzet
- Kwaliteit landschap van grote invloed op beleving
- Mogelijk ook financiële (koppel)kansen




Voorbeeld: Vleuten en Haarzuilens



Vanuit de voordeur via
"het groene lint" tussen
de dorpen en wijken naar
het groen rond de stad



Langs het bedrijventerrein, via de groene verbinding, het landschap in.



5) Vervolg: ambitie en visie, Uitvoeringsprogramma

- September Dagelijks Bestuur, voorstel ambitieniveau
- **September Regionale Raadsledenbijeenkomst**
 - *Raad verzoek zienswijze*
- November Behandelen zienswijze raden
- December Algemeen Bestuur, vaststellen visie en ambitie
- Q1 Uitwerken visie, vlekkenkaart en uitvoeringsprogramma
- Q2 Dagelijks Bestuur vaststellen visie en aanbieden aan raden
 - *Raad, verzoek zienswijze*
- Q2 Afronding, presentatie aan raden.
- Q3 Besluitvorming

Aan de slag met de kaarten

Loop rond en vul de kaart aan:

1. **Verbindingen:**

⇒ Hoe kunnen de gebieden nog beter gekoppeld worden met de kernen en met andere groene gebieden?

2. **Recreatieruimte en beleving**

⇒ Uitbreiding en verbetering recreatieruimte en beleving;

⇒ Bijv. kansen voor combinaties met landbouw, natuur, gebiedsontwikkelingen.