



# SCENARIO'S RECREATIEVISIE

*Recreatieschap Westfriesland  
Regionale raadsledenbijeenkomst*

18 september 2024





# Inhoud

1. Aanleiding Recreatievisie
2. Proces
3. Het belang van toegankelijk groen
4. Opgaven voor Westfriesland
5. De visie
6. Scenario's voor ambitieniveau
7. Voorbeelden
8. Vervolg



# 1. Aanleiding Recreatievisie

- Groei inwonersaantal harder dan verwacht
- Toename tekort aan recreatieruimte (blijkt ook uit onderzoek provincie)
- Druk op natuur- en recreatiegebieden en het landschap
- Toename in belang van 'buiten zijn'

De omstandigheden zijn veranderd → bestaande Natuur- en Recreatieplan (2016) sluit niet meer aan

## Opdracht

- Een integrale recreatievisie voor Westfriesland, in samenhang met provinciale en regionale ontwikkelingen



## 2. Proces




### 3. Het belang van toegankelijk groen

- Definitie ‘toegankelijk groen’ Recreatievisie: opengestelde natuur- en agrarische gebieden, recreatieterreinen, gemeentelijk groen buiten steden & kernen en strand

Waarom is dit belangrijk?

- Overgewicht, bewegingsarmoede en mentale klachten nemen toe.
- Bewegen, sporten, ontmoeten in het groen is cruciaal voor de mentale en fysieke gezondheid van inwoners.
- Groen beïnvloedt de woonaantrekkelijkheid.
- Woningen in een groenblauwe omgeving zijn 10-20% meer waard.

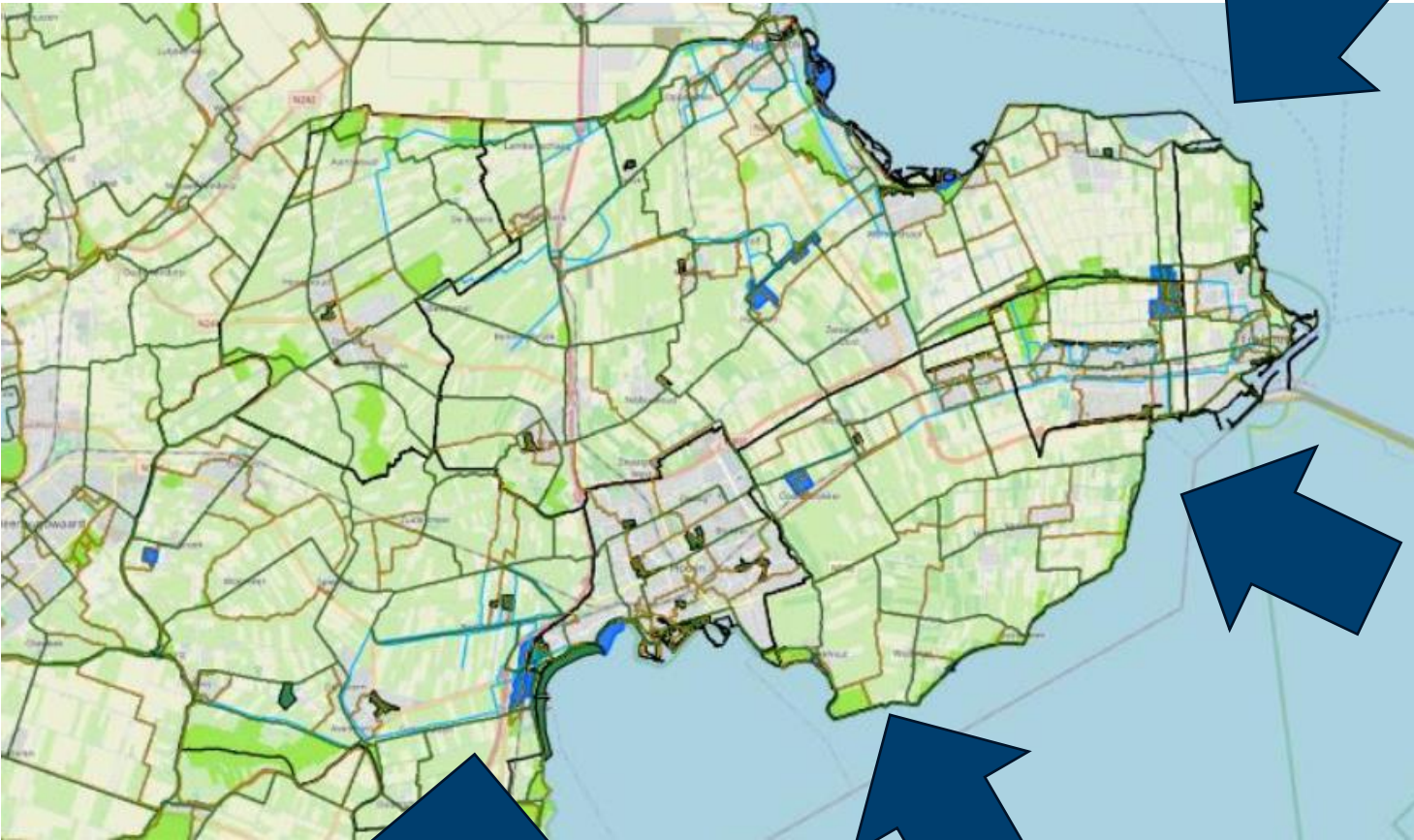
Bron: Buurtatlas.nl, RIVM, GAES





## 4. Opgaven voor Westfriesland

### Hoe staan we ervoor?



### Wat komt er op ons af?

1. Toename gezondheidsproblemen: 50% onder beweegnorm, overgewicht, matig tot hoog risico op depressie of angststoornissen
2. Meer woningen en inwoners: Tekort aan recreatiegroen (onderzoek PNH)
3. Veranderend recreatiegedrag: Actiever, meer routegebonden en beleving
4. Opgaven in het landelijk gebied: Water, klimaat, energie en landbouw – impact op recreatie

## 4. Opgaven voor Westfriesland



**Verbinden** van groen en water met woonkernen



**Uitbreiden** recreatieaanbod



**Combineren:** recreatie integraal meenemen voor koppelkansen

## 5. De visie

- Voldoende kwalitatief goede en aantrekkelijke recreatiemogelijkheden
- Recreatiemogelijkheden die bijdragen aan:
  - Fysieke en mentale gezondheid van inwoners
  - Fijne leefomgeving en beleefbaar landschap
  - Opgaven voor natuur, biodiversiteit en klimaat

⇒ Recreatie vanaf de voordeur




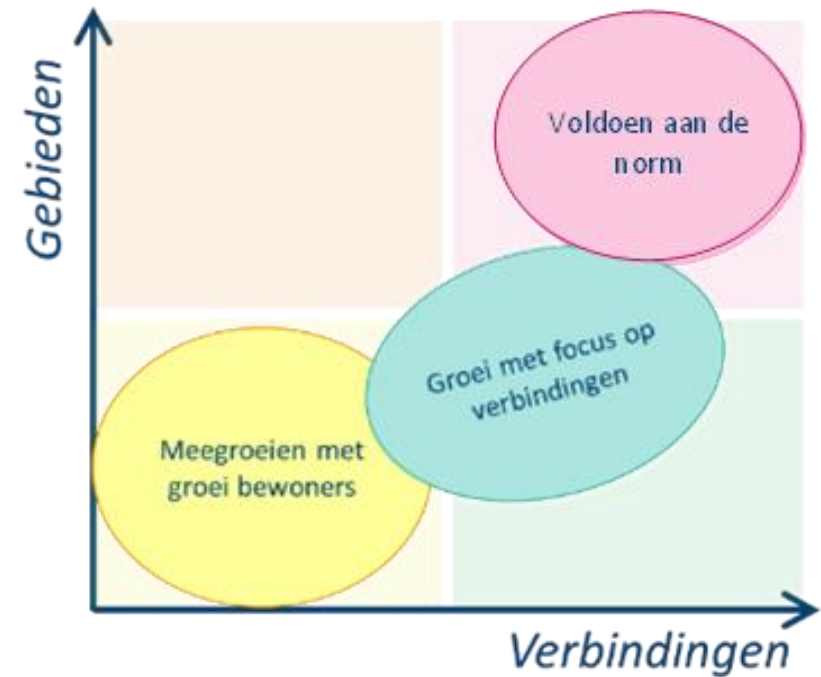


## 6. Scenario's voor ambitieniveau

Scenario 1: Voldoen aan de norm

Scenario 2: Groei met focus op verbindingen

Scenario 3: Meegroeien met bewoners



## 6. Scenario 1: Voldoen aan de norm

- 1.200 ha groen + 120 km pad/route
- Kwaliteitsverbetering + uitbreiding bestaande gebieden
- 2 nieuwe recreatiegebieden
- Nieuwe verbindingen
- Koppelkansen o.a. klimaatbuffer, natuur, waterberging



## 6. Scenario 2: Groei met focus op verbindingen

- 585 ha groen + 88 km pad/route
- Kwaliteitsverbetering + uitbreiding bestaande gebieden
- 1 nieuw recreatiegebied
- Nieuwe verbindingen
- Koppelkansen o.a. klimaatbuffer, natuur, waterberging





## 6. Scenario 3: Meegroeien met bewoners

- 185 ha groen + 0-10 km pad/route
- Kwaliteitsverbetering + enkele uitbreidingen bestaande gebieden
- Verbindingen enkel bij (koppel)kansen
- Koppelkansen o.a. klimaatbuffer, natuur, waterberging



## 6. Voorstel DB: kies voor scenario 2

Waarom?

- Scenario 1: logisch en wenselijk, maar de vraag of dit haalbaar is
- Scenario 3: huidige tekort blijft in stand met kans op toename

Scenario 2:

- Uitbreiding hectare en kilometers is een uitdaging, maar haalbaar
- Door accent op verbindingen wordt zuinig omgegaan met de open ruimte in Westfriesland
- Door stevige ambitie komt recreatie prominenter op de agenda





# 7. Voorbeeld: Groen recreatiehart

*PARK21 in Haarlemmermeer: groene recreatiehart waar verschillende functies samenkomen*





## 7. Voorbeeld: Waterberging en recreatie

*Drachterveld: koppeling tussen ruimtelijke opgave en recreatie*





# 7. Voorbeeld: Klimaatbuffer

*Klimaatbuffer Andijk: koppelkans met recreatie*





# 7. Voorbeeld: Groene verbinding

Ontwerp fiets- en wandelpad Odijk: groene, gescheiden verbinding.

VOORKEURSVARIANT, VOET- EN FIETSPAD GESCHIEDEN

DETAIL 2: AANSLUITING FIETSPAD OP SINGEL

VERWUIZEN FIETSPAD EN AANREKENEN GARDIN

KRUISING PARKEERKRANKEN DOOR DIESEBILDKRANKEN, KLEUR NIJLANGE VAK VOORZIEN VAN KRUIS MARK

- FIETSPAD  
ROOD ASFALT, 3 METER BREED
- VOETPAD  
BETONTEGELS 300X300 MM  
1,50 METER BREED
- TE VERPLAATSEN LICHTMASTEN
- HANDHAVEN BESTAANDE BOMEN
- LOCATIE VOOR NIEUWE OF TE HERPLANTEN VAN DE TE VERPLAATSEN BOMEN

DETAIL 1: VERBINOING ZEISTERWEG MET NIEUWE VOET- EN FIETSPAD

VERVANGEN WITMARKERING LANGS DE ZEISTERWEG DOOR HEIDERAARS

PRINCIPE PROFIEL A



## 8. Vervolg: ambitie, visie en uitvoeringsprogramma

- November      Behandelen zienswijze raden
- December      Algemeen Bestuur: vaststellen visie en ambitie
- Q1              Uitwerken visie, vlekkenkaart en uitvoeringsprogramma
- Q2              Dagelijks Bestuur vaststellen visie en aanbieden aan raden
  - Raad, verzoek zienswijze
- Q2              Afronding, presentatie aan raden.
- Q3              Besluitvorming